

'99 공유재산관리계획(안)

의안 번호	39
----------	----

제출년월일 : 1998. 12.

제 출 자 : 영 주 시 장

1. 제안이유

- 우리시가 1999년도에 취득·처분할 재산에 대하여 지방재정법 제77조의 규정에 의하여 시의회의 의결을 얻고자 함.

2. 주요골자

- 매입
 - 지역특화작목 시범포장 부지 : 5필지 6,248m'
- 매각
 - 상망동청사 신축 부지 : 1필지 1,983m'
 - 구상망동청사 : 부지 1필지 1,260m', 건물 1동 426.96m'
 - 원당로변 부지 : 1필지 377m'

3. 공유재산관리 계획서(총괄표) : 붙임

- 취득대상 재산목록 1부.
- 매각대상 재산목록 1부.
- 취득 및 처분대상 재산위치도 1부.

4. 관련법규

- 지방재정법 제77조 (공유재산관리계획)

'99 공유재산관리계획서(총괄표)

회계명 : 일반회계

(단위 :㎡, 천원)

구분		상반기			하반기			합계			비고
		건수	수량	금액	건수	수량	금액	건수	수량	금액	
취득	계	5	6,248	118,712				5	6,248	118,712	
	토건기										
	지물타	5	6,248	118,712				5	6,248	118,712	
	1. 매입										
	토건기										
독	2.교환으로취득										
	토건기										
	지물타										
	3.기타취득										
	토건기										
처분	계	3	3,620	598,924				3	3,620	598,924	
	토건기	1	426.96	56,202				1	426.96	56,202	
	지물타	3	3,620	598,924				3	3,620	598,924	
	4. 매각										
	토건기	1	426.96	56,202				1	426.96	56,202	
분	5. 양여										
	토건기										
	지물타										
	6.교환으로처분										
	토건기										

'99 취득대상재산목록

회계명 : 일반회계

(단위 : m, 천원)

일련 번호	지목	계 산 포 시			추경가액	취득 시기	취득 사유	취득재산 소유자 주 소 성 명	비 고
		소	계	지					
계	토지	5필지			6,248	118,712		5인	
1	전	영주시 안정면 웅암리 60			972	18,468	99	영주시 안정면 안심리 168 이 봉 운	매입
2	"	영주시 안정면 웅암리 61			2,089	39,691	"	영주시 안정면 안심리 378 황 기 정	"
3	"	영주시 안정면 웅암리 68			1,217	23,123	"	영주시 안정면 안심리 77 최 대 규	"
4	"	영주시 안정면 웅암리 69			1,223	23,237	"	영주시 영주동 182-1 김 효 진	"
5	"	영주시 안정면 웅암리 88			747	14,193	"	영주시 안정면 안심리 358 황 문 식	"

'99. 매각대상재산목록

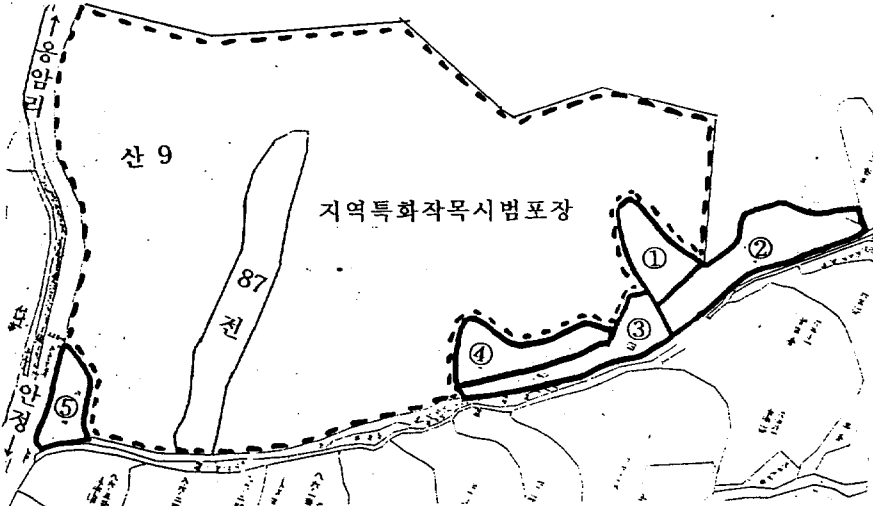
회계명 : 일반회계

(단위 :㎡, 천원)

일련 번호	재산표시			매각대상 수량	추정가액	매각 시기	매각사유	매수희망자 주소, 성명	비고
	지목	소재지	수량						
계	계		4,046.96	4,046.96	655,126				
	토지	3 필지	3,620.	3,620	598,924				
	건물	1 동	426.96	426.96	56,202				
1	대지	영주시 상망동 647-4 (상망동청사 신축부지)	1,983	1,983	136,430	99	대체재산 조성		
2	대지	영주시 하망동 246-14	1,260	1,260	205,380	"	"		
	건물	(구 상망동청사)	426.96	426.96	56,202				
3	대지	영주시 하망동 422-33 (원당로변 부지)	377	377	257,114	"	"		

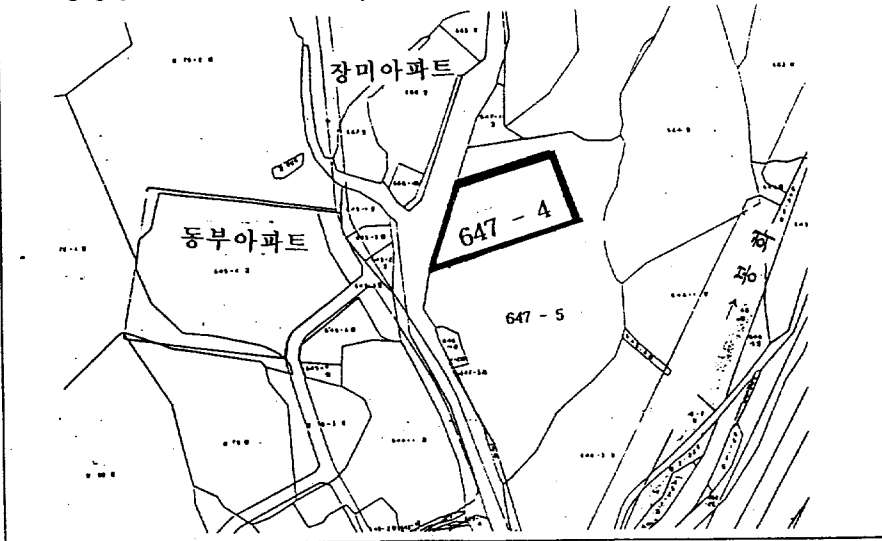
취득·처분재산 위치도

□ 취득재산 : 안정면 웅암리 60번지외 4필 6,248㎡ (특화작목시범포장)

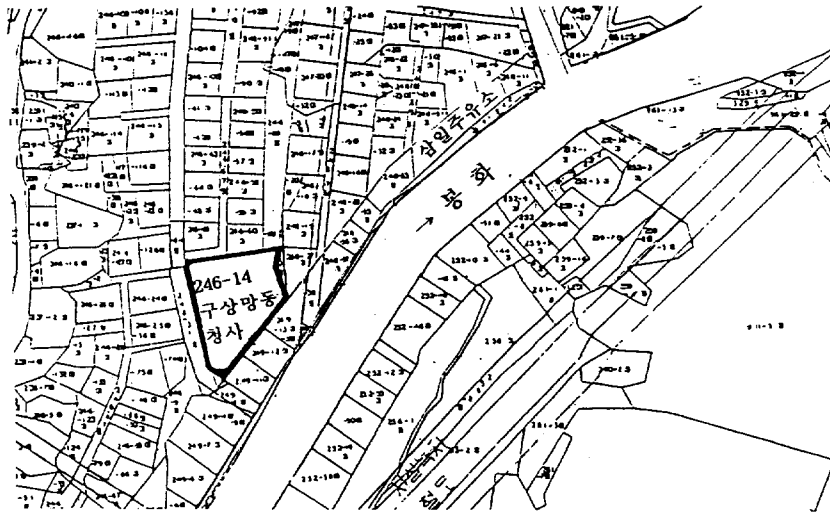


□ 매각재산

1. 상망동 647-4번지 대지 1,983㎡ (상망동청사 신축부지)



2. 하망동 246-14번지 대지 1,260㎡, 건물 426.96㎡ (구 상망동청사)



3. 하망동 422-33번지 대지 377㎡ (원당로변 부지)

