

영주시읍·면·동의명칭과구역에관한조례중개정조례(안)

의안 번호	145
----------	-----

제출년월일 : 2004. 12. .

제 출 자 : 영 주 시 장

1. 제 안 이 유

지방자치법 제4조제3항에 의거 과거에 구거를 중심으로 설정된 하망동과 휴천동 경계구역에 아파트(화성라운빌 2개동, 210세대)가 신축되어 동간의 경계가 모호함에 따라, 신설된 도로를 기준으로 법정동간 행정구역을 합리적으로 조정하여 주민 불편해소와 효율적인 행정업무를 수행하고자 함.

2. 주 요 내 용

가. 법정동간 경계조정

- 하망동 423~724번지에 위치한 하망동 524-9, 524-11, 529, 530, 530-1~530-5, 530-11, 10필지와 산27-1번지를 휴천동(휴천1동)으로 편입하고자 함.(편입필지 및 면적 : 총 11필지, 5663㎡)

3. 개 정 조 례 (안) : 덧붙임

4. 신 구 대 비 표 : 덧붙임

5. 참 고 자 료 : 덧붙임

- 가. 행정구역 조정내역 1부
- 나. 경상북도 행정구역 변경승인 공문사본 1부
- 다. 관련법령(발췌) 1부
- 라. 입법예고 결과 1부
- 마. 행정구역 경계조정 대상지 위치도 1부.

- 2 -

영주시읍·면·동의명칭과구역에관한조례중개정조례(안)

영주시읍·면·동의명칭과구역에관한조례중 다음과 같이 개정한다.

【별표】 영주시 읍·면·동의 명칭과 구역중 하망동, 휴천동 란을 각각 <별지>와 같이 한다.

부 칙

이 조례는 공포한 날부터 시행한다.

<별 지>

【별표】

영주시 읍·면·동의 명칭과 구역

읍·면·동의 명칭	관 할 구 역
하 망 동	하망동 일원(종전 하망동 지역중 휴천동에 편입되는 지역 제외) 휴천동에 편입되는 지역 하망동 524-9, 524-11, 529, 530, 530-1~530-5, 530-11, 산27-1
휴 천 동	휴천동 일원 종전 하망동 524-9, 524-11, 529, 530, 530-1~530-5, 530-11, 산27-1

- 4 -

신구대비표

(영주시읍·면·동의 명칭과 구역에 관한 조례 증개정 조례안)

현 행		개 정 안	
【별표】 영주시읍·면·동의 명칭과 구역		【별표】 영주시읍·면·동의 명칭과 구역	
읍·면·동 의 명 칭	관 할 구 역	읍·면·동 의 명 칭	관 할 구 역
하 망 동	<u>중전 하망동 일원</u> <u>중전 영주동에 편입되는 지역을 제외한 전지역</u> <u>중전 영주동 4-18, 4-21, 4-30,</u> <u>4-35, 4-38, 4-39, 4-40, 9-3,</u> <u>9-15, 9-16, 9-18.</u>	하 망 동	<u>하망동 일원(중전 하망동 지역중 휴천동에 편입되는 지역 제외)</u> <u>휴천동에 편입되는 지역</u> <u>하망동 524-9, 524-11, 529,</u> <u>530, 530-1~530-5, 530-11,</u> <u>산27-1</u>
휴 천 동	<u>휴천동 일원</u>	휴 천 동	<u>휴천동 일원</u> <u>중전 하망동 524-9, 524-11, 529,</u> <u>530, 530-1~530-5, 530-11,</u> <u>산27-1</u>

[참고자료]

행정구역 조정 내역

편입되는 지역			편입받는 지역	비 고
행정구역명	필지수	면적 (㎡)		
하망동	11필	5,663	휴천동(휴천1동)	2004. 9. 20 경상북도 승인

-6-

위대한 경북 향토 위는 300만



경상북도

수신자 영주시장(총무과장)

(경유)

제 목 행정구역 변경승인

1. 영주시 총무과-5972(2004.8.16)호와 관련입니다
2. 지방자치법 제4조 제3항에 의거 영주시 행정구역(읍면동간 경계조정) 변경을 붙임과 같이 승인하니 빠른 시일내에 관련 조례를 개정·공포 후 그 결과를 보고(의회 이송일로부터 5일 이내)하시기 바라며, 각종 공부정리, 관계기관 통보 등 필요한 조치를 취하시기 바랍니다.

붙임 : 행정구역 경계변경 승인서 1부. 끝.

담당자	담당	과장	국장	부시장	시장	결
권근	김영환	김영환	김영환	김영환	김영환	김영환

경상북도지사

★지방행정주사 김영환

지방행정사무관 이영환

자치행정과장 김영환

자치행정국장 김영환

행정부지사 김영환

협조자 김영환

시행 자치행정과-11339

(2004.09.20) 결수 총무과-092

우 702-702 대구광역시 북구 신격동 1445-3

/ http://www.gb.go.kr

전화 (053)950-2054

/전송 (053)950-2229

/ yckim@gb.go.kr

/ 공개

경상북도 제 호

행정구역 경계변경 승인서

지방자치법 제4조제3항의 규정에 의하여 아래와 같이
행정구역(읍면동간) 경계변경을 승인함.

2004년 월 일

경 상 북 도 지 사

☐ 승인내용

○ 경계변경 내역

시·군	편 입 되 는 지 역		편입받는 지 역	비고
	지 역	규 모		
영주시	하망동	11필지 5,663㎡	휴천동	

※ 지번별 조서 : 붙임

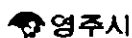
- 2 -

- 8 -

행정구역변경 지번별조서

○ 영주시 하망동에서 휴천동으로 편입

현 행정구역명		지 번	지 목	지 적 (㎡)		비 고
시 · 군	동			공 부	이 동	
경		11필지		5,663	5,663	
영주시	하망동	524-9	임	224	224	
		524-11	임	652	652	
		529	전	56	56	
		530	전	207	207	
		530-1	전	1,323	1,323	
		530-2	전	133	133	
		530-3	임	1,378	1,378	
		530-4	임	305	305	
		530-5	임	662	662	
		530-11	임	662	662	
		27-1	임	61	61	



영 주 시



수신자 수신자 참조
(경유)

제 목 제85회 영주시의회(제1차 정례회)에서 의결한 의안목록 통보

제85회 영주시의회(제1차 정례회)에서 의결한 의안목록을 붙임과 같이 통
보하니 업무추진에 참고하시기 바랍니다.

- 붙임 1. 의결의안 목록 1부
 2. 의결의안 각 1부(별송). 끝.

영 주 시 장

관인생략

수신자 실과소

★담당자	유승훈	정책기획담당	김신호	기획감사	전경 07/26
		담당		담당관	김도형

발조자

시행 기획감사담당관실-3109 (2004.07.26.) 접수 총무과-5543 (2004.07.26.)
 우 750-701 경상북도 영주시 유전동 470 / <http://www.yeongju.go.kr/>
 전화 (054)639-6051 /전송 639-6058 / ys987@yeongju.to / 공개

- 10 -

의 결 의 안 목 록

【제85회 영주시의회(제1차정례회)】

연번	의안 번호	의 안 명	의 안 제출일	상정 의결일	의결결과	비 고
계		10 건				
1	118	2003회 제연도세입세출결산승 인안	2004. 7. 1	2004. 7.22	원안가결	제3차 본회의
2	119	영주시주민투표조례안	"	"	"	"
3	120	영주시건축조례증개정조례안	"	2004. 7.12	위원회부결	제2차 총무위원회
4	121	영주시체육시설사용조례증개 정조례안	"	2004. 7.14	"	제4차 총무위원회
5	122	영주시지방공기업하수도사업 설치조례안	"	2004. 7.22	수정가결	제3차 본회의
6	123	2004공유재산관리변경계획안 (구 영주교육청 건물 및 부지 매입)	"	"	원안가결	"
7	124	2004공유재산관리변경계획안 (영주2동사무소 청사 철거 및 신축)	"	"	"	"
8	125	2004공유재산관리변경계획안 (선비상 건립)	"	"	"	"
9	126	행정구역경계조정에대한의견 청취	"	"	의견서채택	"
10	127	영주시 행정기구설치조례증개 정조례안	2004. 7. 7	"	원안가결	"

행정구역경계조정에대한의견청취를 다음과 같이 의결함.

2004년 7월 22일

영 주 시 의 회 의



행정구역 경계조정에 대한 의견서

1. 행정구역 경계조정 지목별 조서

□ 하망동 8통 → 휴천동 7통

지 목 별	필 지 수	지 적	비 고
계	11	5,663m ²	
전	4	1,719m ²	
임야	7	3,944m ²	

2. 필지별조서

읍면동별	통리	지 번	지목	지 적	부지면적 (승인면적)	비 고
합 계				5,663m ²	5,602m ²	
하망동	8통	524-9	임	224m ²	224m ²	
"	"	524-11	임	652m ²	652m ²	
"	"	529	전	56m ²	56m ²	
"	"	530	전	207m ²	207m ²	
"	"	530-1	전	1,323m ²	1,323m ²	
"	"	530-2	전	133m ²	133m ²	
"	"	530-3	임	1,378m ²	1,378m ²	
"	"	530-4	임	305m ²	305m ²	
"	"	530-5	임	662m ²	662m ²	
"	"	530-11	임	662m ²	662m ²	
"	"	27-1	임	61m ²		

- 2 -

3. 의 전

- 하망동과 휴천동의 법정동 연접지역에 아파트 신축으로 인하여, 동일 구역 내에 있는 하나의 건물에 2개 동의 행정관할로, 향후 아파트 완공시 주민들의 행정서비스 제공에 큰 불편 초래가 예상되어지므로,
- 법정동간의 경계구역에 새로이 신설된 도로를 기준으로 불합리한 행정구역 경계를 조정하기 위하여, 하망동 8통 지역 일부를 휴천동으로 편입시켜 행정구역 경계를 조정함으로써, 주민생활 불편 해소와 효율적인 행정지도를 도모 하는 것이 바람직하다고 사료되어짐.



[참고자료]

관 련 법 령(발췌)

【지방자치법】

제4조(지방자치단체의 명칭과 구역)

①~② 생략

③ 자치구가 아닌 구와 읍·면·동의 명칭과 구역은 종전에 의하고, 이를 변경하거나 폐지·분합할 때에는 행정자치부장관의 승인을 얻어 당해 지방자치단체의 조례로 정한다. 다만, 구역변경은 특별시장·광역시장·도지사(이하 “시·도지사”라 한다)의 승인을 얻어 당해 지방자치단체의 조례로 정한다.

【행정권한의 위임 및 위탁에 관한 규정】

제24조 (행정자치부소관) ① ~ ⑨ 생략

⑩ 행정자치부장관은 다음의 사항에 관한 권한을 서울특별시·광역시 및 도지사에게 위임한다.

1 ~ 23 생략

24. 지방자치법 제4조③항의 규정에 의한 자치구가 아닌 구간 및 읍·면·동간의 구역변경승인

- 14 -

[참고자료]

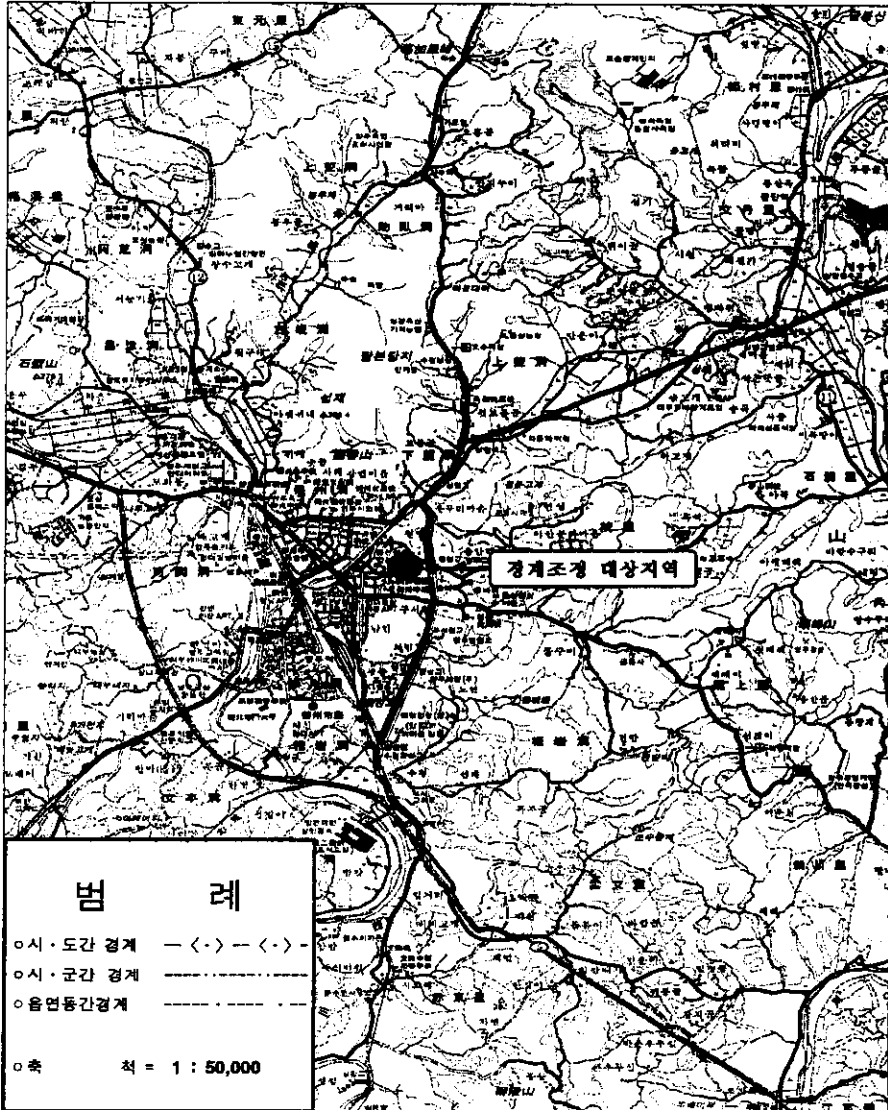
입 법 예 고 결 과

- ☐ 조 례 명 : 영주시읍·면·동의명칭과구역에관한조례
- ☐ 예고방법 : 영주시청 홈페이지 및 영주시보 제519호
(2004년 10월 18일)에 게재
- ☐ 예고기간 : 2004년 10월 18일 ~ 2004년 11월 8일(21일간)
- ☐ 의견제출 : 없음

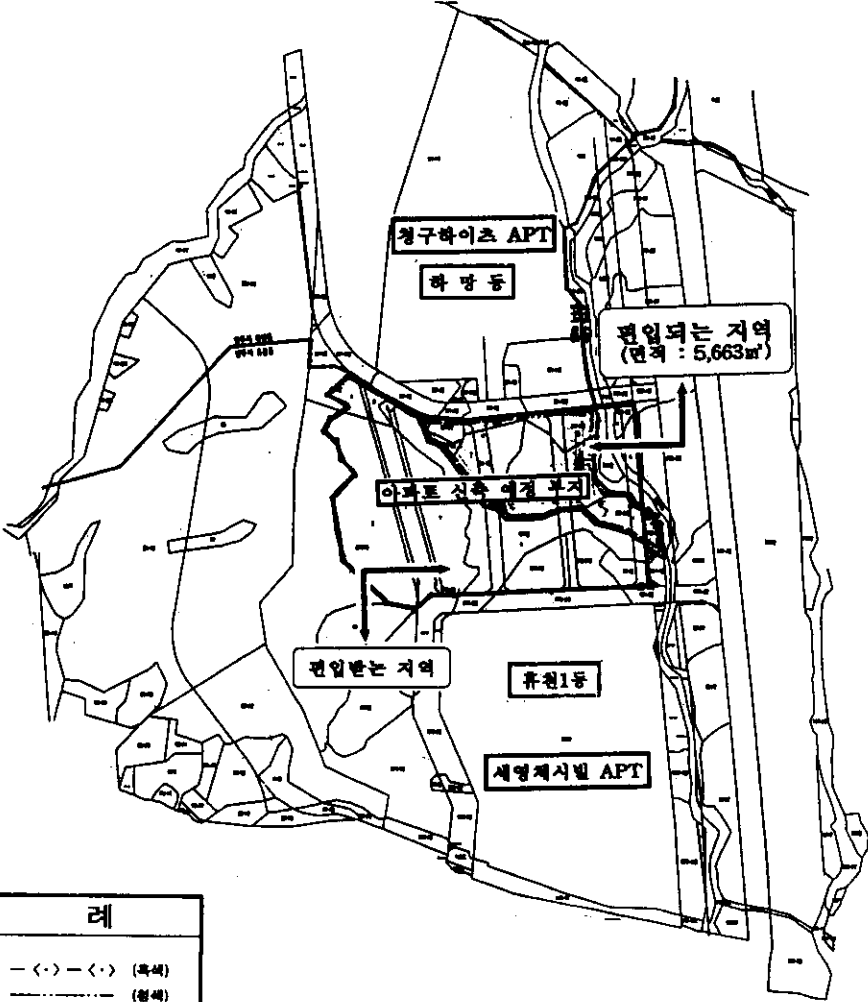
행정구역 경계조정 대상지 위치도

영 주 시

榮州市管內圖



행정구역 경계조정 대상지역
(법정동간 경계조정 : 학명동, 휴원동)



범례	
○시·도간 경계	— (·) — (·) (흑색)
○시·군간 경계	———— (청색)
○읍면동간 경계	———— (적색)
○편입대상지역 경계	———— (녹색)
○아파트 입주 예정 지역	———— (검정색)
○편입되는 지역	(연황색)
○편입받는 지역	(연노랑색)
○조정대상 지역	(연황색)
○속	척 = 1 : 1,200

-19-